

w sprawie utworzenia na terenie miasta Tarnobrzega osiedli.

Na podstawie art. 5 ust. 1 i 2 i art. 40 ust. 2 pkt 1 ustawy z dnia 8 marca 1990 r. o samorządzie terytorialnym /Dz.U.Nr 16, poz. 95, zm. Dz.U.Nr 34 poz. 199, Dz.U.Nr 43 poz. 253 oraz § 43 Statutu Miasta z dnia 9 stycznia 1991 roku, po przeprowadzeniu konsultacji społecznej - RADA MIASTA TARNOBRZEGA

uchwala co następuje :

§ 1

Utworzyć na terenie miasta Tarnobrzega następujące osiedla :

I. DZIKÓW

ulice : A. Freyera, Sadowa, Dzikowska, Warszawska, J. Bema do granic os. Sobów, Wałowa, Sliska, teren Parku Dzikowskiego, K. Wielkiego, Królowej Jadwigi /ul. rozgraniczająca Os. Dzików - Serbinów/.

II. STARE MIASTO

- od rzeki Wisły, A. Czerwonej /Sokola/-lewa strona A. Mickiewicza - lewa strona Piłsudskiego, Sikorskiego /T. Dąbala/, Sandomierska do skrzyżowania z K. Wielkiego.

III. PRZYWIŚLĘ

- A. Czerwonej /Sokola/ - prawa strona, Mickiewicza - prawa strona do skrzyżowania z Wisłostradą i od skrzyżowania do rzeki Wisły.

IV. WIELOPOLE

- skrzyżowanie Wisłostrady - Mickiewicza /lewa strona do skrzyżowania z ul. Piłsudskiego, prawa strona ul. Piłsudskiego do Sikorskiego, Sikorskiego do skrzyżowania z ul. Mickiewicza.

V. SIARKOWIEC

- skrzyżowanie ul. Sienkiewicza z Sikorskiego, Dworcowa, wzdłuż torów do ul. 15-go Grudnia /St. Orła/, Gruntowa do skrzyżowania z ul. Por. Sarny, skrzyżowanie ul. Por. Sarny z Sikorskiego.

VI. SERBINÓW

- skrzyżowanie ul. Sienkiewicza - Sikorskiego, wzdłuż ul. Sikorskiego do skrzyżowania z ulicą Sandomierską, Sandomierska do skrzyżowania z K. Wielkiego, Królowej Jadwigi, teren do torów, wzdłuż torów do skrzyżowania z ul. Sienkiewicza, Sienkiewicza do skrzyżowania z ul. Sikorskiego.

VII - IX WIELOWIES, SIELEC, SOBÓW - po starych granicach.

X. ZAKRZÓW

- nie ulegają zmianie granice od strony ós. Sielec i Sobowa. Ulega zmianie przebieg granicy od strony południowej w sąsiedztwie ós. Dzików.

XI - XIII MOKRZYSZÓW, OCICE, KAJMÓW - po starych granicach.

XIV MIECHOCIN

- od strony południowej granica oparta na wysokości granicy ós. Kajmów i Ocice, od strony wschodniej - torami kolejowymi od strony północnej granicami ós. Przywiśle, Wielopole i Siarkowiec.

§ 2

Granice osiedli nanosi się na mapę stanowiącą załącznik do niniejszej uchwały.

§ 3

Statuty poszczególnym osiedlom zostaną nadane odrębną uchwałą Rady Miasta.

§ 4

Traci moc uchwała Nr IV/12/88 MRN z dnia 3 października 1988 r. o podziale miasta na osiedla mieszkaniowe.

§ 5

Wykonanie uchwały powierza się Zarządowi Miasta.

§ 6

Uchwała wchodzi w życie z dniem ogłoszenia poprzez rozplakatowanie i obwieszczeń.

PRZEWODNICZĄCY RADY MIASTA

inż. KAZIMIERZ GASIOR

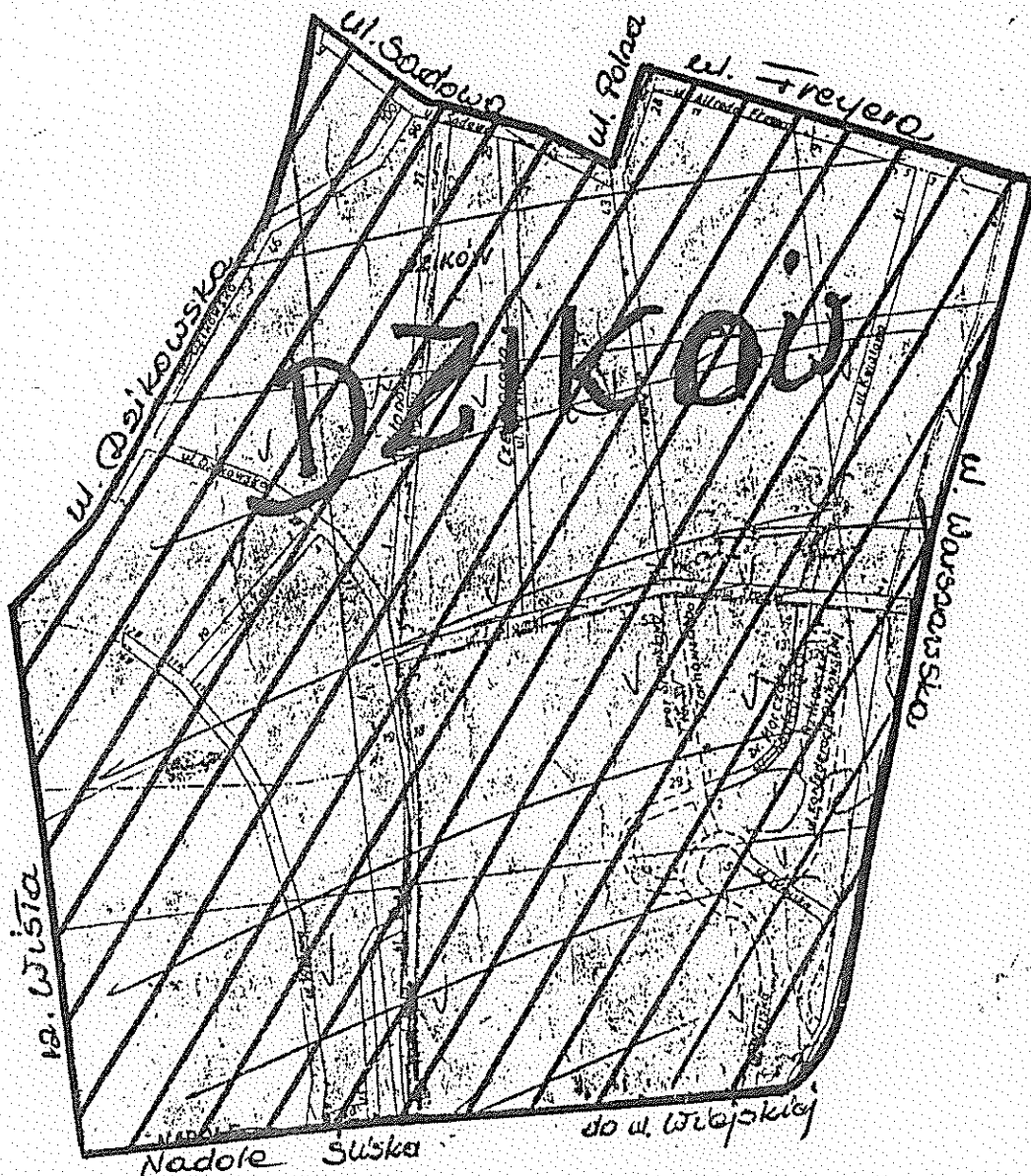
O B W I E S Z C Z E N I E

PRZEWODNICZĄCEGO RADY MIASTA TARNOBRZEGA.

Na podstawie art. 5 ust. 1 i 2 , art. 40 ust. 2 pkt.1 /Dz.U.Nr 16 poz. 95/ z późniejszymi zmianami oraz § 43 Statutu Miasta z dnia 9 stycznia 1991r. RADA MIASTA TARNOBRZEGA - p o d a j e do wiadomości mieszkańcom że zostały utworzone na terenie miasta Tarnobrzega następujące osiedla:

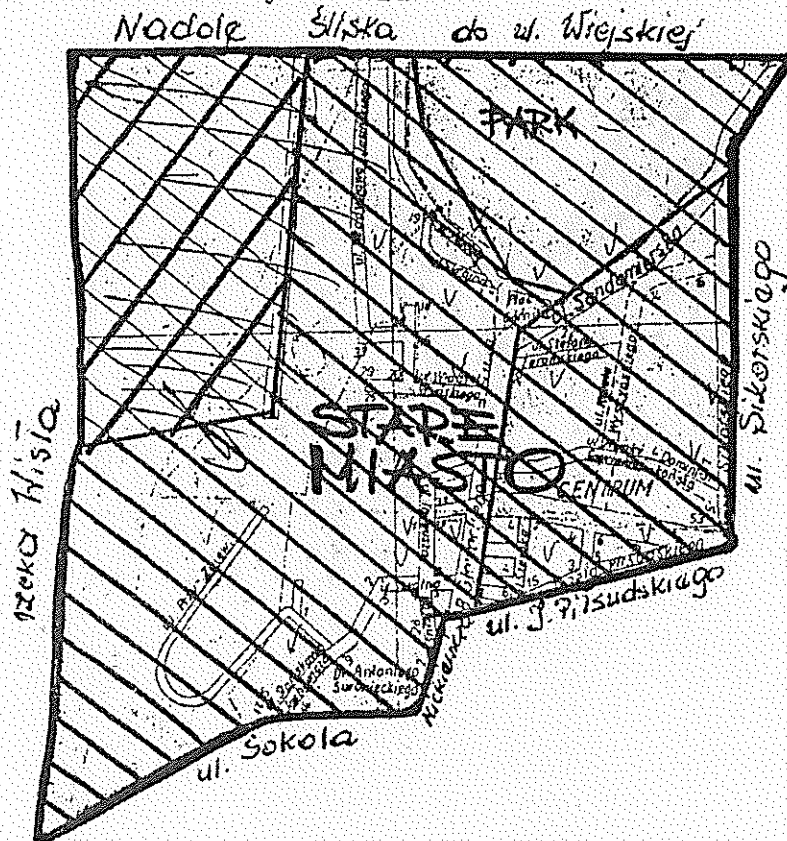
1. Osiedle "Dzików" -obejmujące ulice:

-wzdłuż ul. Słiskiej prostopadle do rzeki Wisły, teren między Dzikowem a Zakrzowem do Wisły, wzdłuż Wisły do granic "Starego Miasta" tj. do ul. Słiskiej i prostopadłej do Wisły, dalej ulica Warszawska do granic os. Zakrzów.



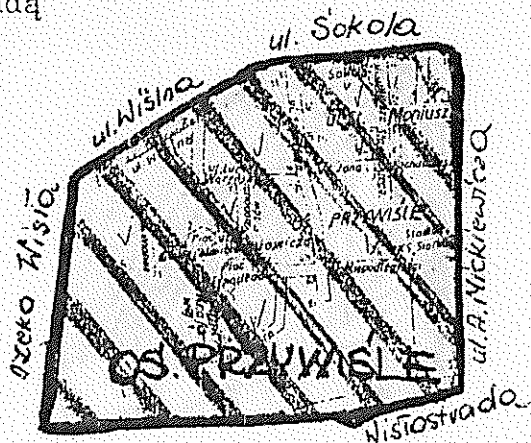
2. Osiedle "Stare Miasto" - obejmujące ulice :

-od rzeki Wisły , Sokola-lewa strona,
A.Mickiewicza-lewa strona,Piłsudskiego,
Sikorskiego,Sandomierska do skrzyżowania
z ul.K.Wielkiego.



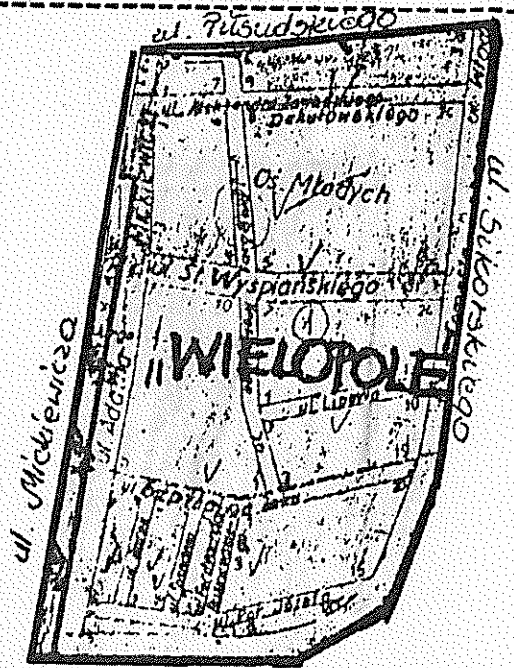
3. Osiedle "Przywiśle" - obejmujące ulice :

-ul. Sokola -prawa strona,A.Mickiewicza
prawa strona do skrzyżowania z Wiśnistradą
i od skrzyżowania do rzeki Wisły.



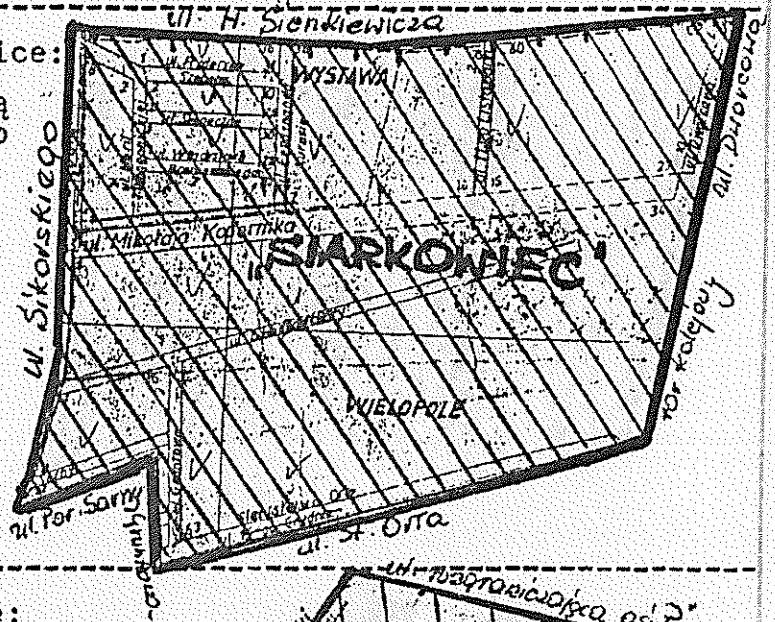
4. Osiedle "Wielopole" - obejmujące ulice:

- skrzyżowanie Wisłostrady-Mickiewicza /lewa strona/ do skrzyżowania z ul. Piłsudskiego-prawa strona, ul. Piłsudskiego do ul. Sikorskiego, Sikorskiego do Skrzyżowania z ul. Mickiewicza.



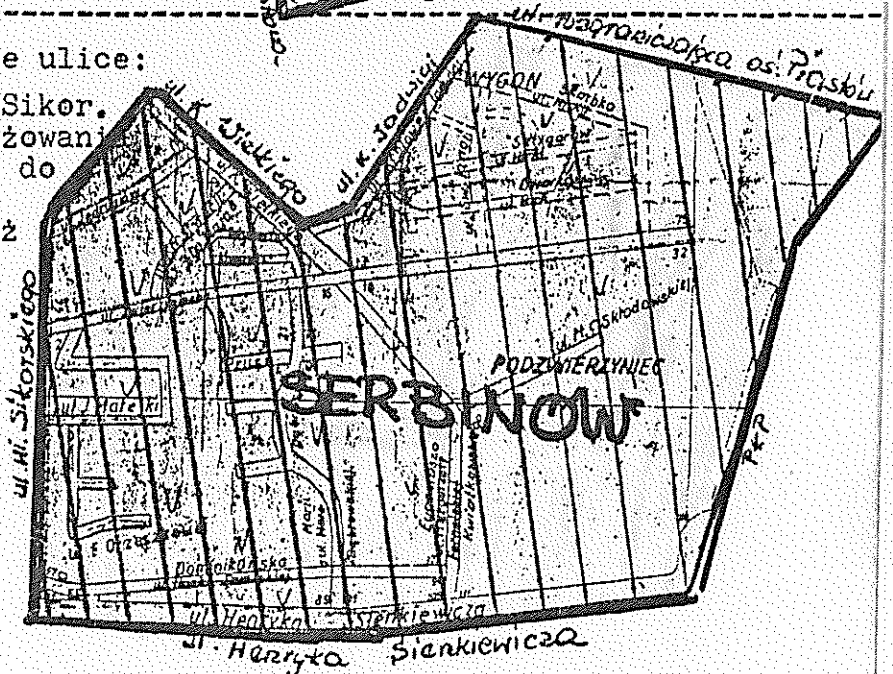
5. Osiedle "Siarkowiec" - obejmujące ulice:

- Skrzyżowanie ul. Sienkiewicza z ulicą Sikorskiego, Dworcowa wzdłuż torów do ul. St. Orła, Gruntowa do skrzyżowania z ul. Por. Sarny, skrzyżowanie ul. Por. Sarny z ul. Sikorskiego.



6. Osiedle "Serbinów" - obejmujące ulice:

- skrzyżowanie ul. Sienkiewicza - Sikor. wzdłuż ul. Sikorskiego do skrzyżowania z ul. Sandomierską, Sandomierska do skrzyżowania z ul. K. Wielkiego, K. Jadwigi, teren do torów, wzdłuż torów do skrzyżowania z ul. Sienkiewicza, Sienkiewicza do skrzyżowania z ul. Sikorskiego.

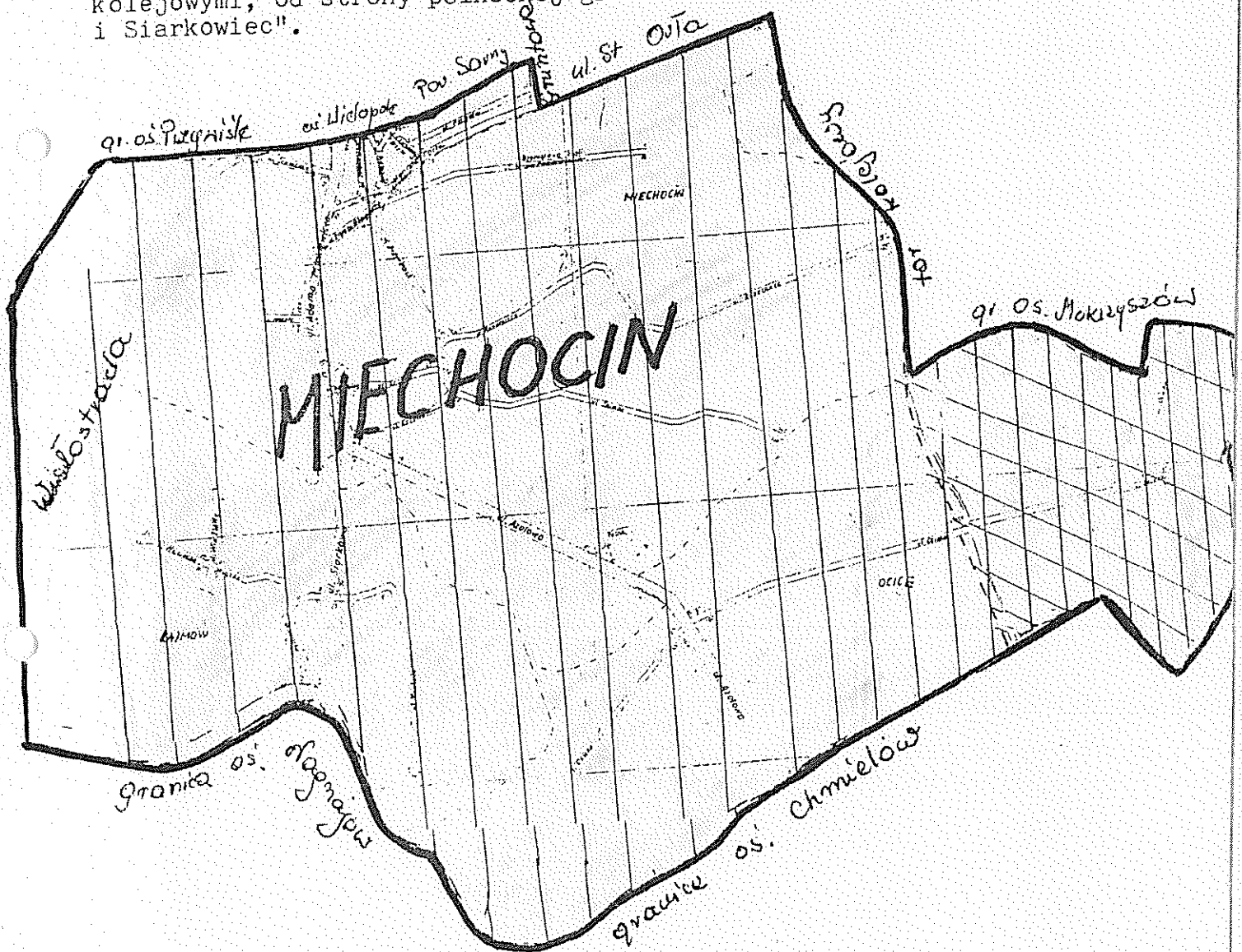


12. Osiedle Mokrzychów - po starych granicach.

13. Osiedle Ocice - po starych granicach.

14. Osiedle Kajmów - po starych granicach.

15. Osiedle Miechocin - obejmujące ulice : od strony południowej granica oparta na wysokości granicy os. Kajmów i Ocice, od strony wschodniej - torami kolejowymi, od strony północnej granicami os. "Przywiśle" Wielopole i Siarkowiec".



Przewodniczący Rady Miasta

inż. Kazimierz Gasiór